

Dovolená 2014

Cesta k sousedům, aneb poznávání krás

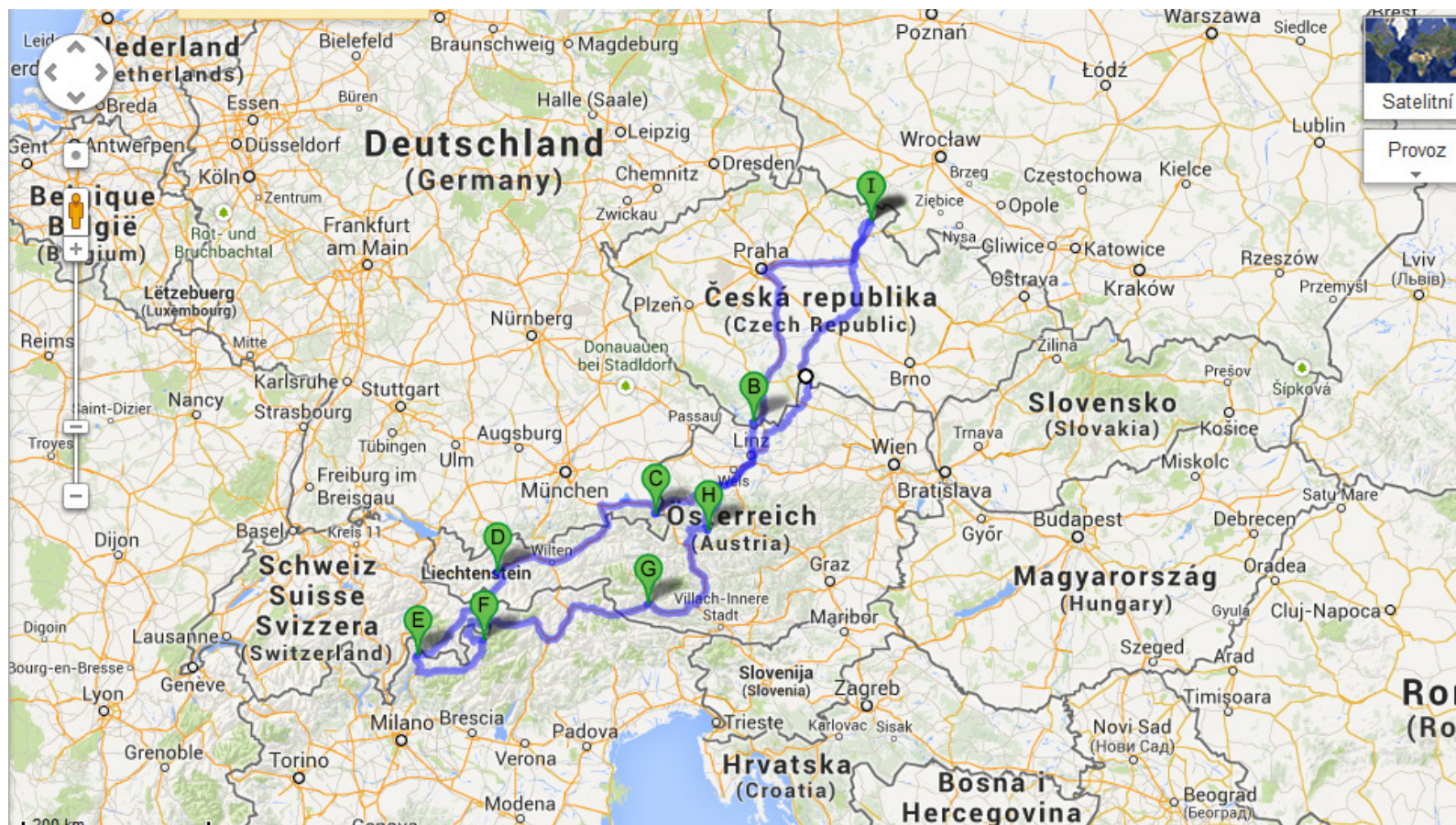
V Alpách



Itinerář putovní cesty po Česku, Rakousku, Švýcarsku a Německu.

Cesta směrem k západním sousedům, pokochat se krásou Alp a přírody kolem nich. Projet ty profláknutá místa jako St. Moritz, Passo Del Stelvio, Grossglockner, Berchtesgaden, Hallstatt a podobná místa. Chytne-li se počasí, pak je to nesmírná krása. Takto jsme před lety pořídili projet Hochalpenstrase a potom v dešti vše ostatní. Tak co to vyzkoušet znovu. Třeba bude přát počasí více. Plánováno na cca 5 dnů.

Trasa je dlouhá cca 2100 km.



Celková trasa přes 4 státy.

Den 1.)

Cesta z Úpice přes Pardubice, Havlíčkův Brod do Českých Budějovic a následně přes Český Krumlov do Vyššího Brodu, kde bude první ubytování. Takto jsme to pojali při naší poslední cestě a bylo to fajn. Ubytování je možné v kempu Pod Hrází, nebo v některém z penzionů. Zde by bylo ubytování zajištěno předem.

Trasa Úpice – Vyšší Brod cca 320km.

Odkazy:

Ubytování

<http://www.ingetour.cz/kempy/vyssi-brod-kemp-pod-hrazi>

<http://svetubytovani.cz/lipno/vyssi-brod/4262-penzion-herbertov>

Turistické zajímavosti

<http://www.zamek-jindrichuvhradec.eu/>


<http://www.zamek-trebon.eu/>

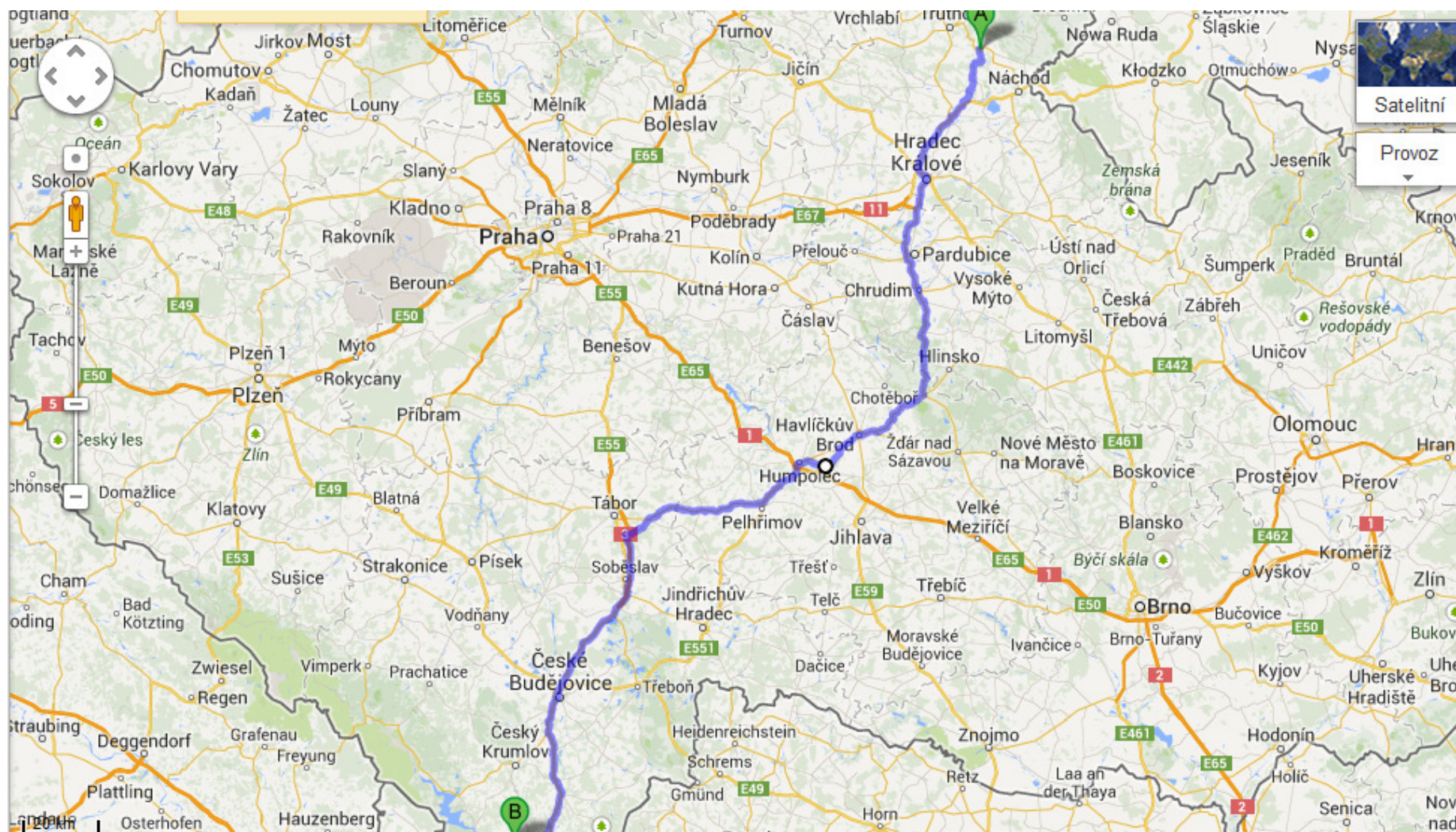
<http://www.zamek-ceskykrumlov.eu/>

<http://www.hrad-rozmberek.eu/>

<http://www.klastervyssibrod.cz/>

<http://www.lipno.cz/prirodni-a-technicke-pamatky/certova-stena/>





Trasa Úpice – Vyšší Brod

Den 2.)

Cesta z Vyššího Brodu směr přechod Studánky do Rakouska, směr Linec a po dálnici (nutno zakoupit známku á 4,70 Eur) A1 k Salzburgu, kde se odbočí na silnici č. 178 na Bad Reichenhal a přes Německo v okolí Berchtesgadenu do Worglu, kde se opět najede na dálnici A 12 a pokračuje okolo Innsbrucku do Landeku a po silnici č. 180 a následně č. 27 již po Švýcarsku do cíle, kemp Chapella.

Trasa Vyšší Brod - Chapella (Švýcarsko) cca 530km.

Odkazy:

Ubytování

<http://www.campingchapella.ch/>

<http://camping-cul.com/>

Turistické zajímavosti

<http://svycarsko.tripzone.cz/svaty-moric>

<http://www.myswitzerland.com/en/infra.cfm?rkey=694>

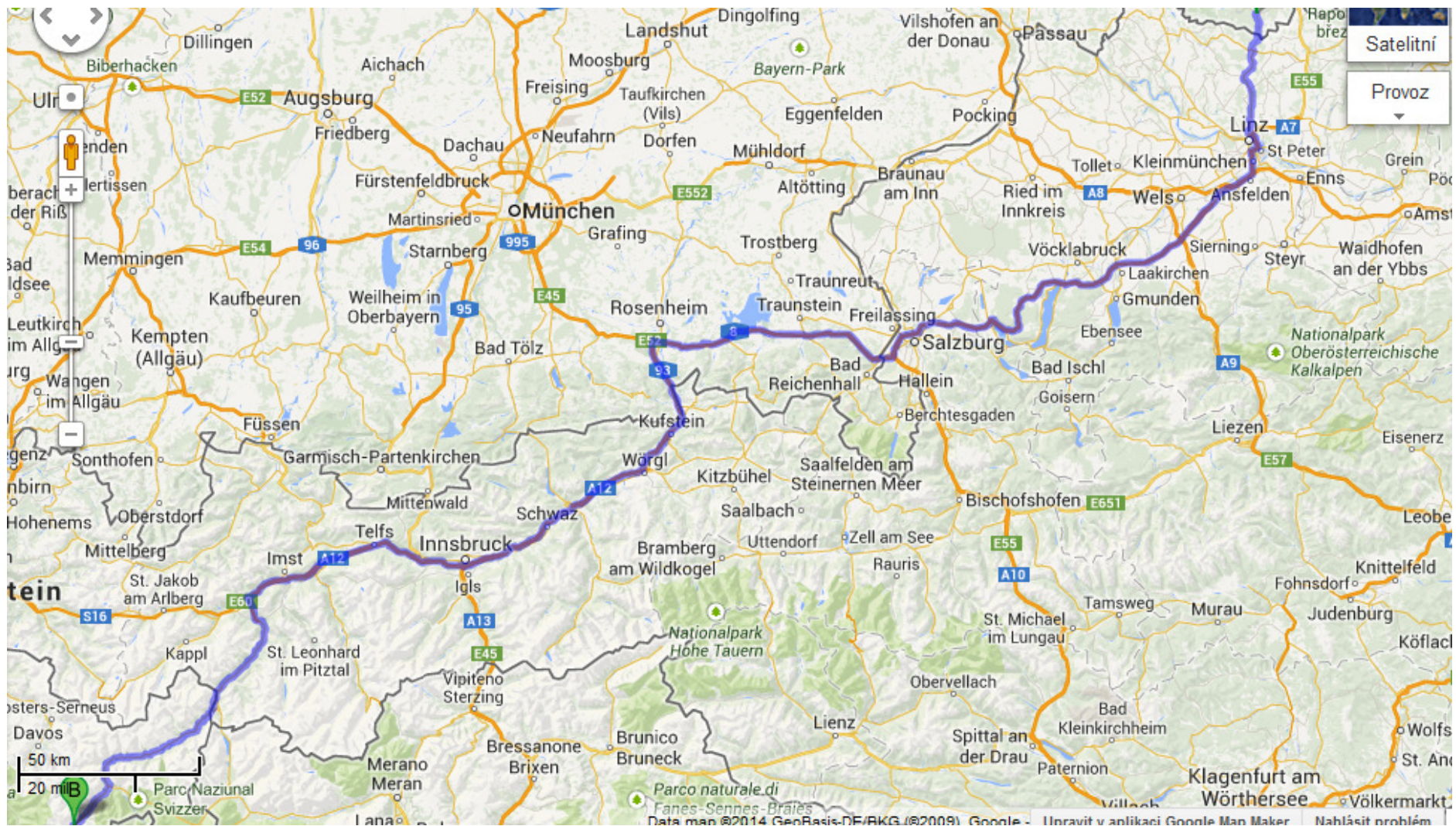
<http://mojesvycarsko.com/clanek/304-engadin-scuol-samnaun>

<http://www.nationalpark.ch/>

<http://www.schloss-tarasp.ch/>

<http://www.bohemianfantasy.cz/node/163>





Trasa Vyšší Brod – Chapella, Švýcarsko



Chapella kemp a okolí

Den 3.)

Cesta z Chapelly směrem do Sv. Mořice, prohlídka města a pokračování přes Silvaplana do Maloji a přes nádherný Maloja pass do Castasegny na hranicích s Itálií. Pokračujeme přes Chiavenu silnicí č. SS37 a potom SS38 na Tirano a Bormio, kde se dostáváme na známé místo Stelvio pass. Zde přenocovat, nebo pokračovat o kousek dál do Merana.

Trasa- Chapella (Švýcarsko) - Merano (Itálie) cca 280km.

Odkazy:

Ubytování

<http://www.gloriavallis.it/de/Camping-Angebote>

<http://www.pensionoberhartl.it/de/willkommen.php>

Turistické zajímavosti

http://www.virtualtourist.com/travel/Europe/Switzerland/Maloja-691207/Things_To_Do-Maloja-TG-C-1.html

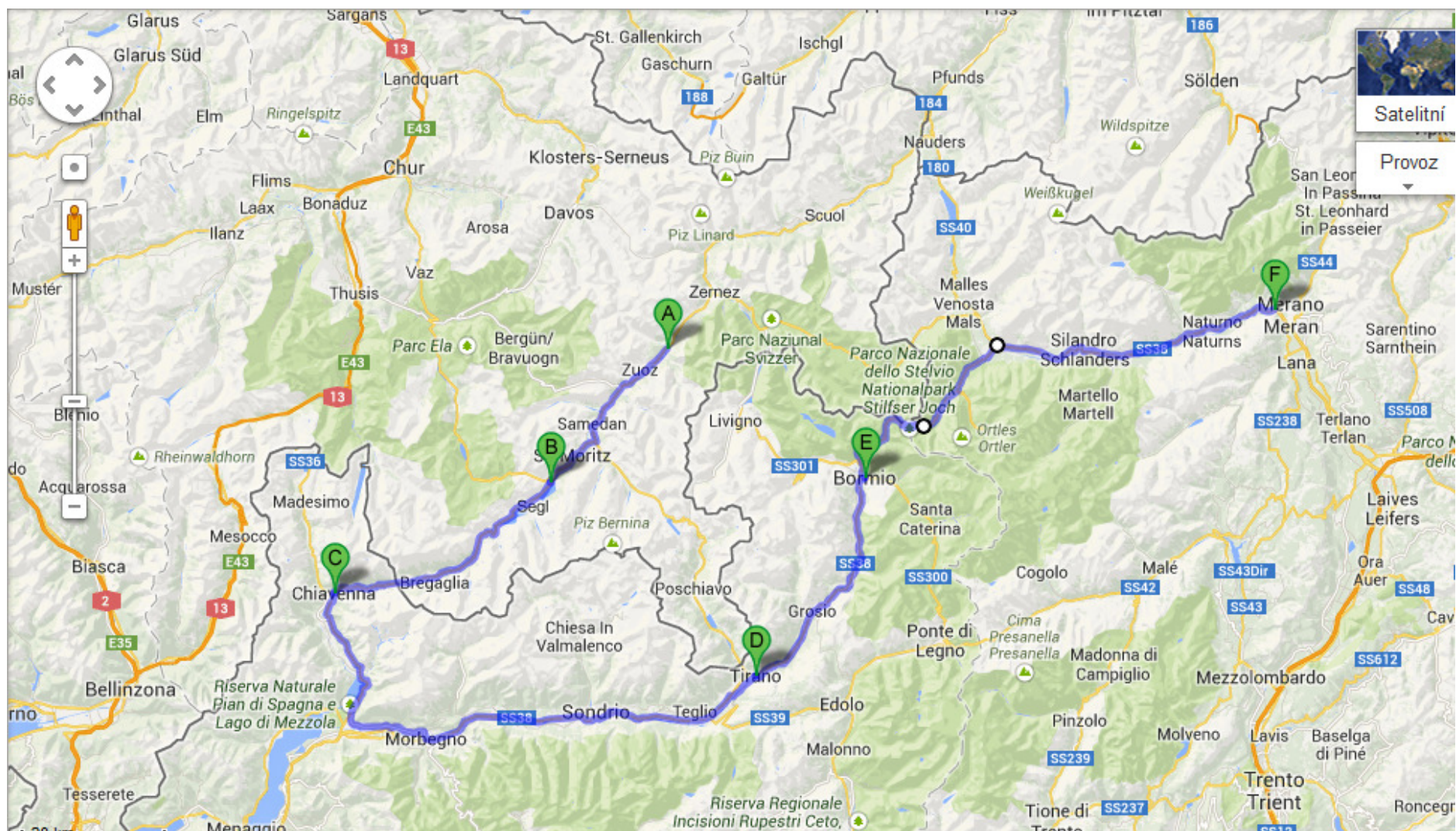
<http://www.csfd.cz/film/22685-heidi-devcatko-z-hor/>

<http://www.valbregaglia.ch/it/val-bregaglia/localita/soglio>

http://cs.wikipedia.org/wiki/Pr%C5%AFsmyk_Stelvio

<http://www.bormio.cz/>





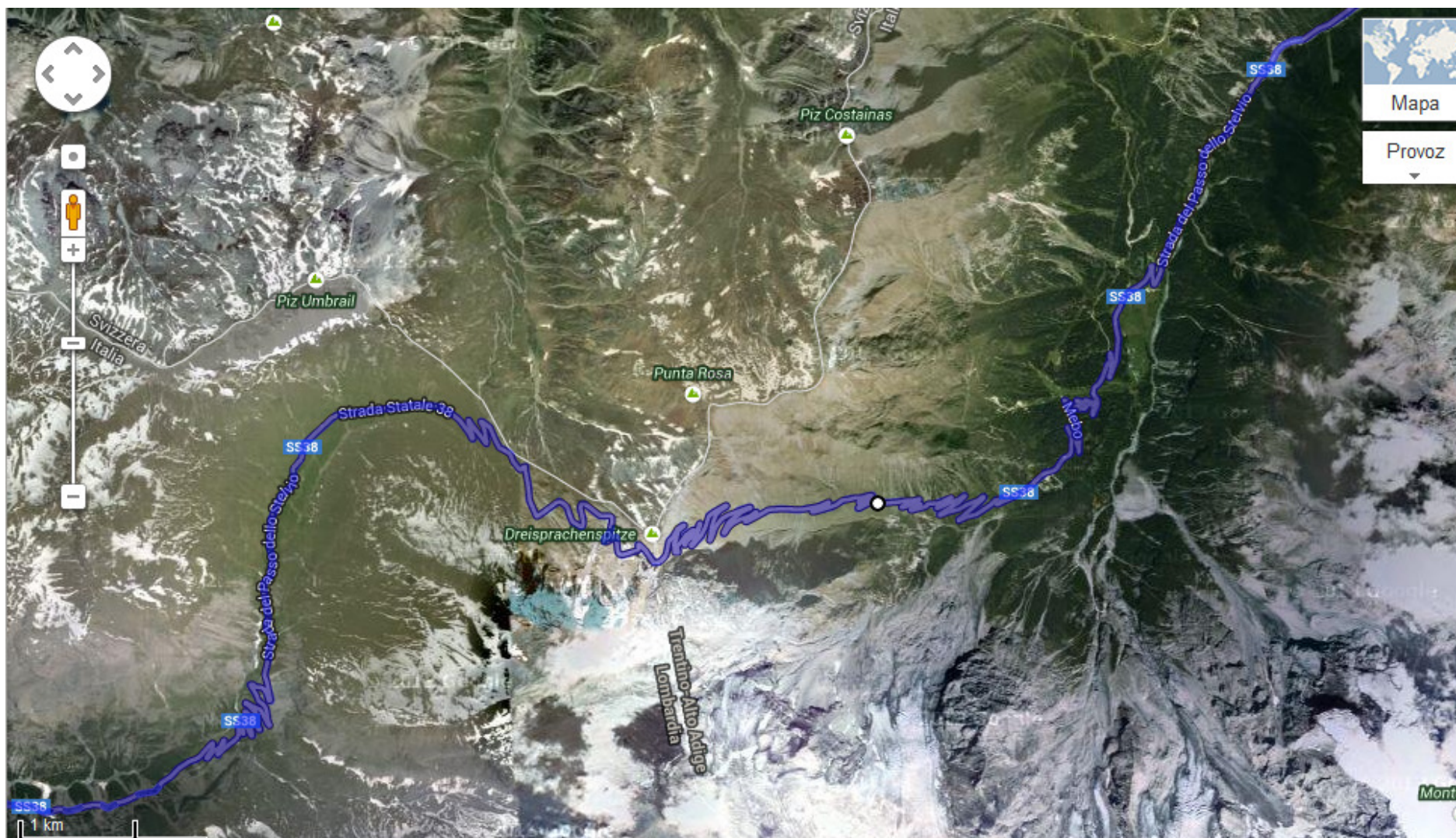
Trasa Chapella (Švýcarsko) – Merano (Itálie)



Maloja pass



Grevasalvas – místo natáčení filmu Heidi-děvčátko z hor



Passo del Stelvio

Den 4.)

Trasa Merano přes Passo San Leonardo do Lienz a přes Glockglockner do Fusch, případně do některého kempu na Zell am See.

Trasa Merano (Itálie) – Fusch (Rakousko) cca 280km.

Odkazy:

Ubytování

<http://www.schiederhof-fusch.at/index.html>

http://brunhilde-laschalt.at/1-al-Uber_uns.html

<http://www.seecamp.at/>

Turistické zajímavosti

<http://www.alpy.net/grossglockner/grossglockner-hochalpenstrasse.php>

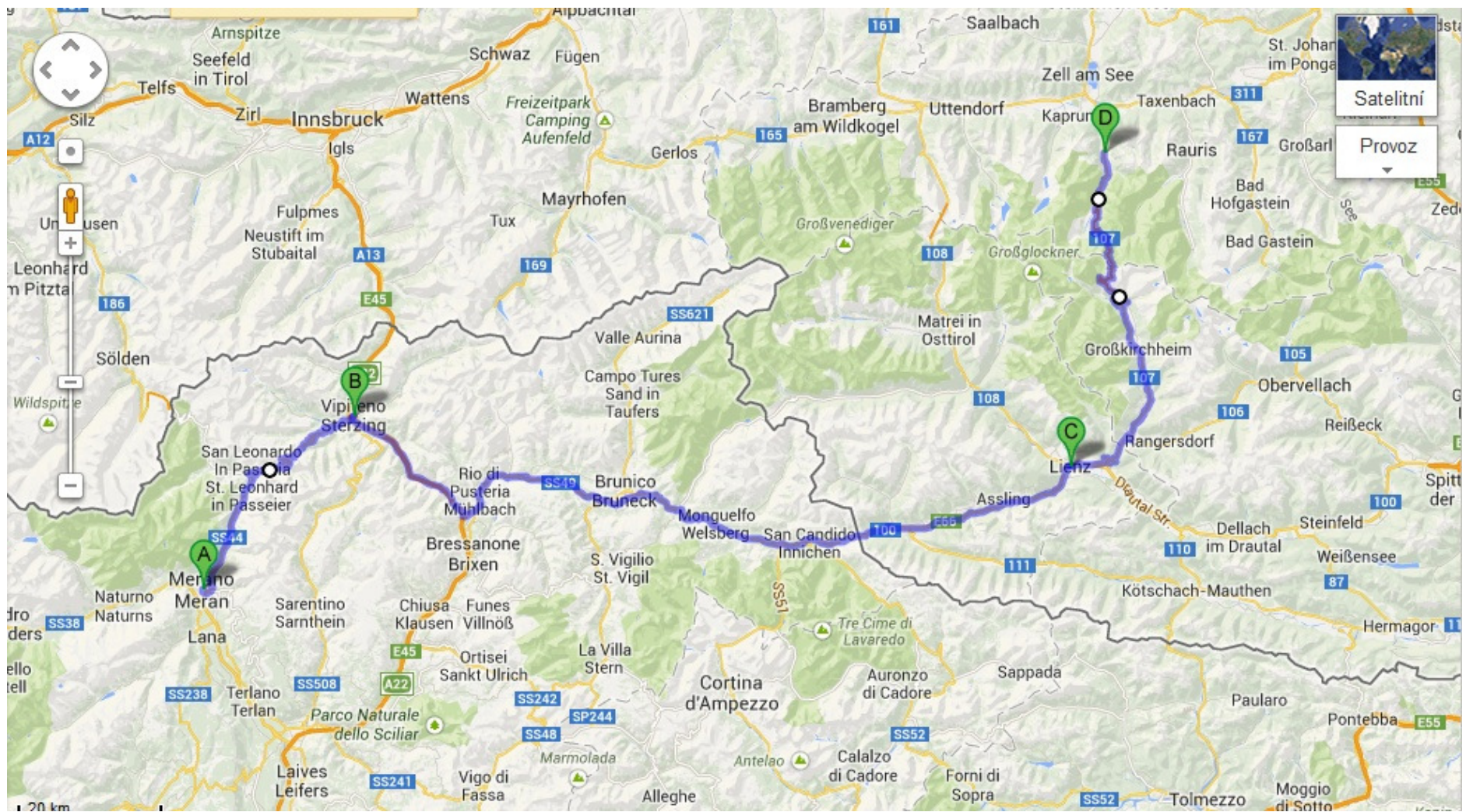
http://cs.wikipedia.org/wiki/Grossglocknersk%C3%A1_vysokohorsk%C3%A1_silnice

<http://cs.wikipedia.org/wiki/Grossglockner>

http://cestovani.idnes.cz/berchtesgaden-hitlerovo-orli-hnizdo-i-nejcistsi-jezero-v-evrope-pxm-/kolem-sveta.aspx?c=A110719_124752_igsvet_tom

<http://www.youtube.com/watch?v=8MHJPTDpGII>





Trasa Merano - Fusch

Den 5.)

Trasa Fusch směrem Bischofshofen, Bad Ischl, Linz do Vyššího Brodu, pokud by nebylo ubytování tak až do kempu v Kamenném Újezdu.

Trasa Fusch (Rakousko) - Vyšší Brod cca 300km.

Odkazy:

Ubytování

<http://www.stilec.cz/>

<http://www.kamenny-ujezd.cz/index.php?nid=694&lid=CS&oid=26130>

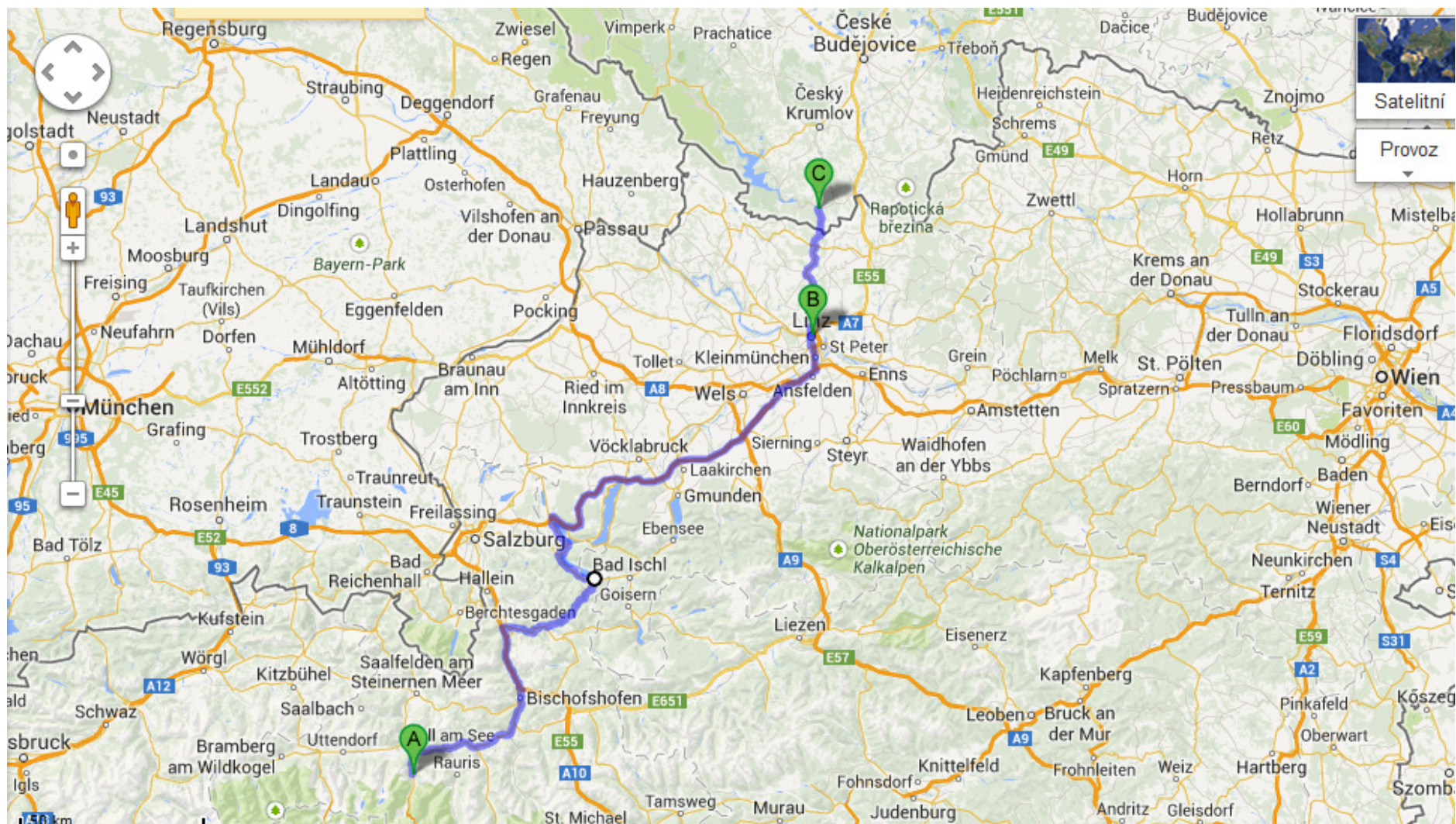
Turistické zajímavosti

http://cs.wikipedia.org/wiki/Bad_Ischl

<http://www.youtube.com/watch?v=7ZUnM7hOnxM>

<http://www.youtube.com/watch?v=vjENnBWOSfc>





Trasa Fusch – Vyšší Brod

Den 6.)

Trasa z Vyššího Brodu, nebo Kamenného Újezdu do domovské stanice v Úpici.

Trasa Vyšší Brod - Úpice cca 300km.

Odkazy:

Turistické zajímavosti

<http://www.zamek-ceskykrumlov.eu/>

<http://www.hrady.cz/?OID=525>

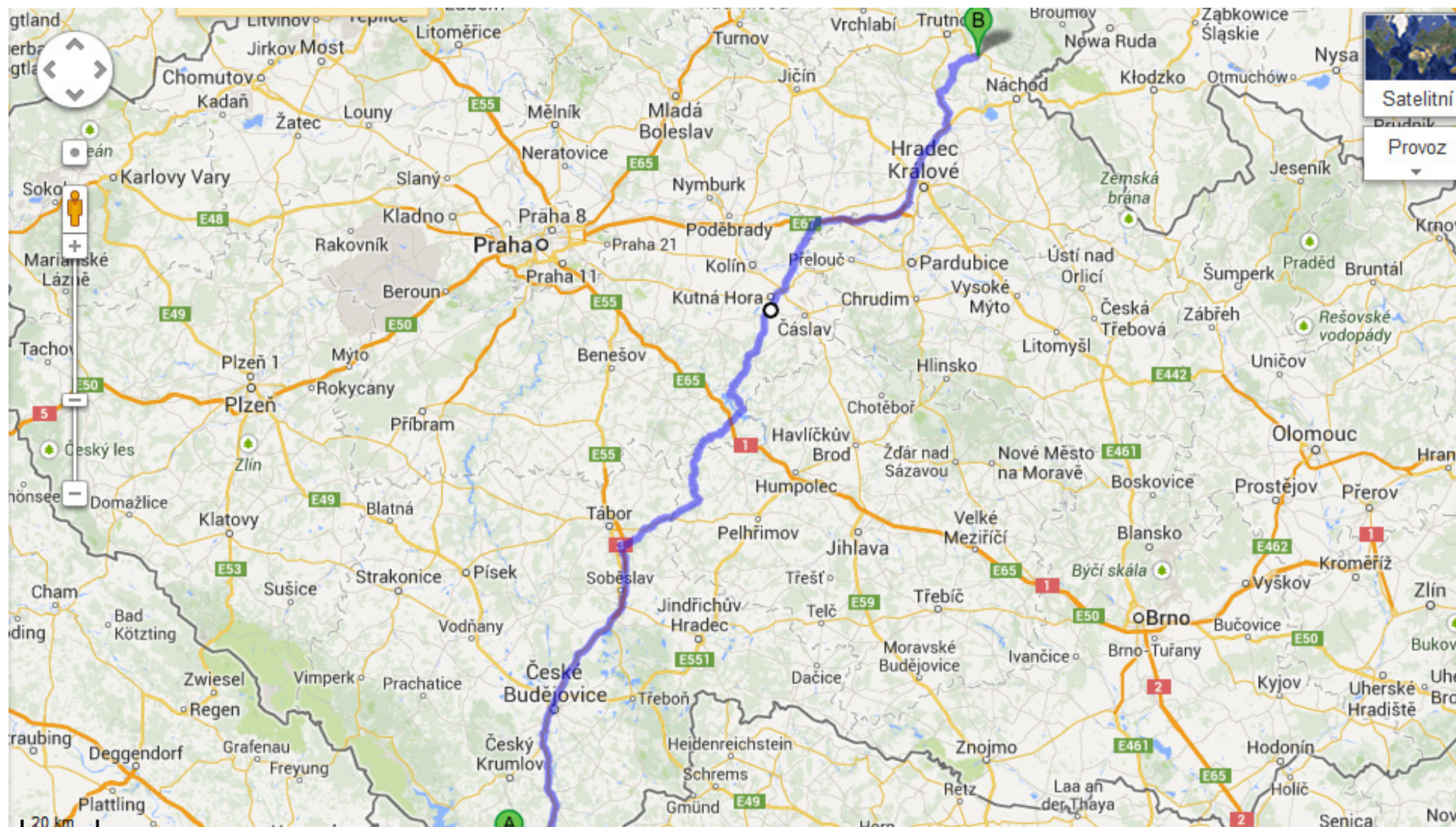
<http://www.zamekstraz.cz/>

<http://www.muzeumrekorduakuriozit.cz/>

<http://www.muzeumvahy.nafotil.cz/kontakt/>

<http://www.stockuv-dvur.cz/>





Trasa Vyšší Brod - Úpice