

Dovolená 2014

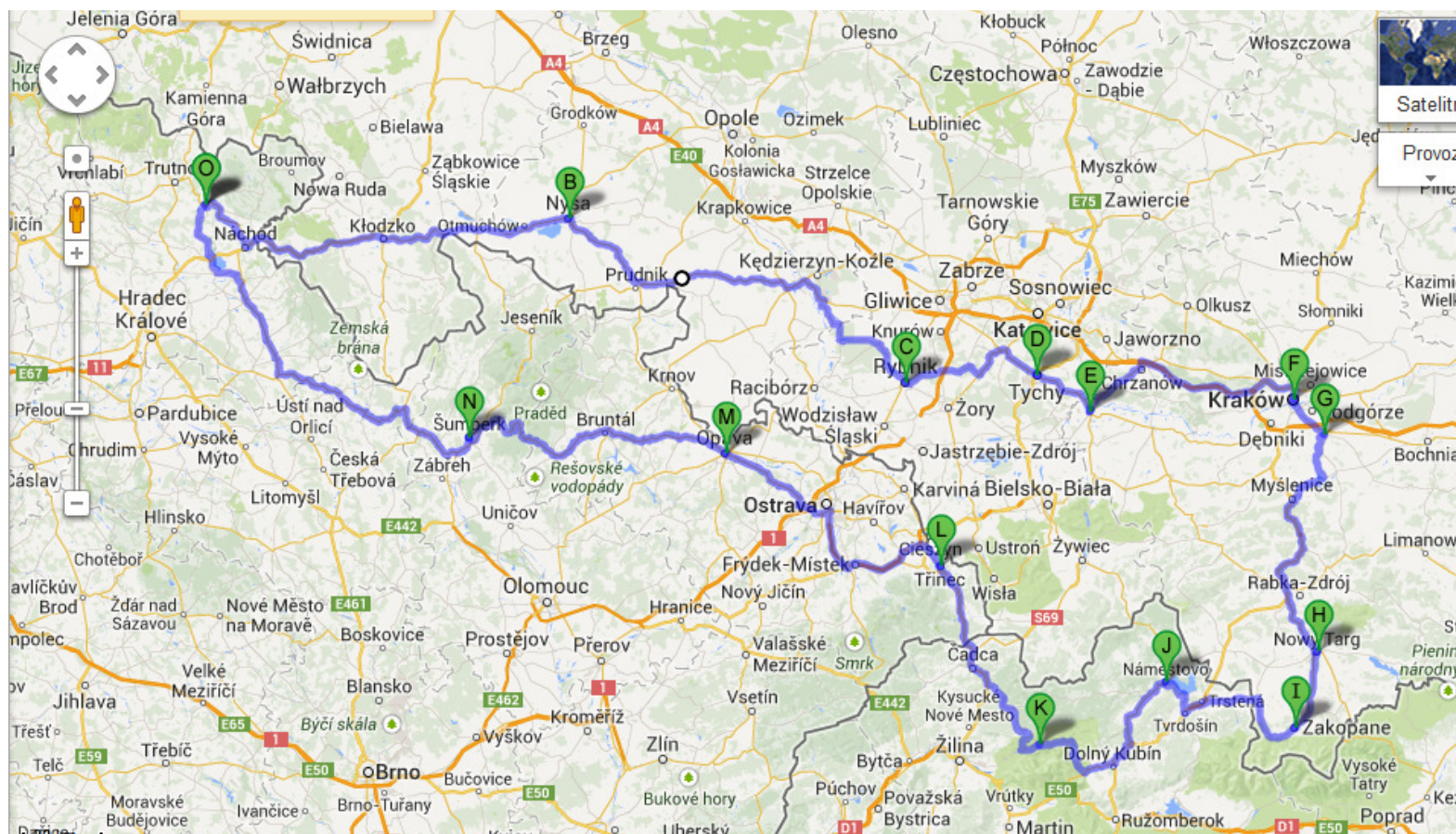
Cesta k sousedům, aneb opět poznávání krás

Polska a Slovenska



Itinerář putovní cesty po Polsku a Slovensku.

Výlet bude putovní, s přespáním dle příležitosti. Stan je součástí výbavy, ubytování nebude předem zajišťováno. Plánován je na 4 dny, s rezervou pátý den. Podle počasí a zájmu lze jednotlivé etapy upravit a cestu prodloužit na 5 dnů, eventuálně 6. Podle dohody. Tankování a občerstvení dle potřeby po cestě. Délka trasy cca 1 000km. Jeto jen po silnicích. Předpokládané náklady cca 400,-EUR pro motocykl se dvěma účastníky (pohonné hmoty, nocležné, stravné, parkovné a vstupné do placených míst).



Den 1.)

Cesta z Úpice přes Klodzko, Nysu, Prudnik, Rybnik, Tychy (rodiště automobilů Fiat Polski), Osvětim s možností prohlídky koncentračního tábora, do Krakova. Zde ubytování v kempu, nebo příhodném penzionu. Pokud by byl problém s ubytováním, pak dojezd až do Weliczky a ubytování tam.

Trasa Úpice – Krakow cca 370km.

Odkazy:

Ubytování

<http://cz.my-krakow-apartments.com/>

<http://www.smok.krakow.pl/start.html>

<http://www.krakowianka.info/site/articles/63/Camping.html>

Turistické zajímavosti

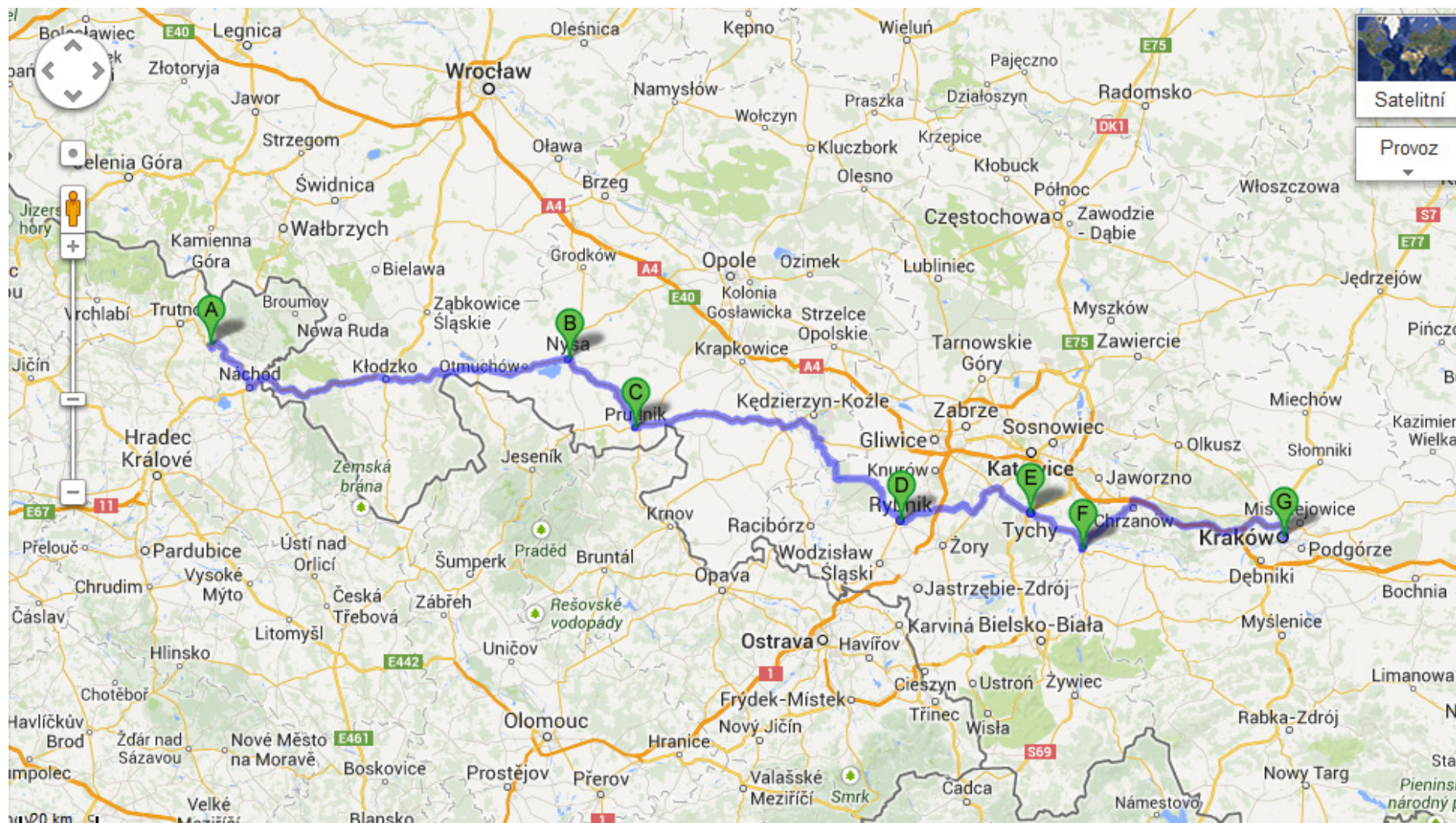
<http://cs.wikipedia.org/wiki/Nysa>

<http://www.zamek.otmuchow.pl/>

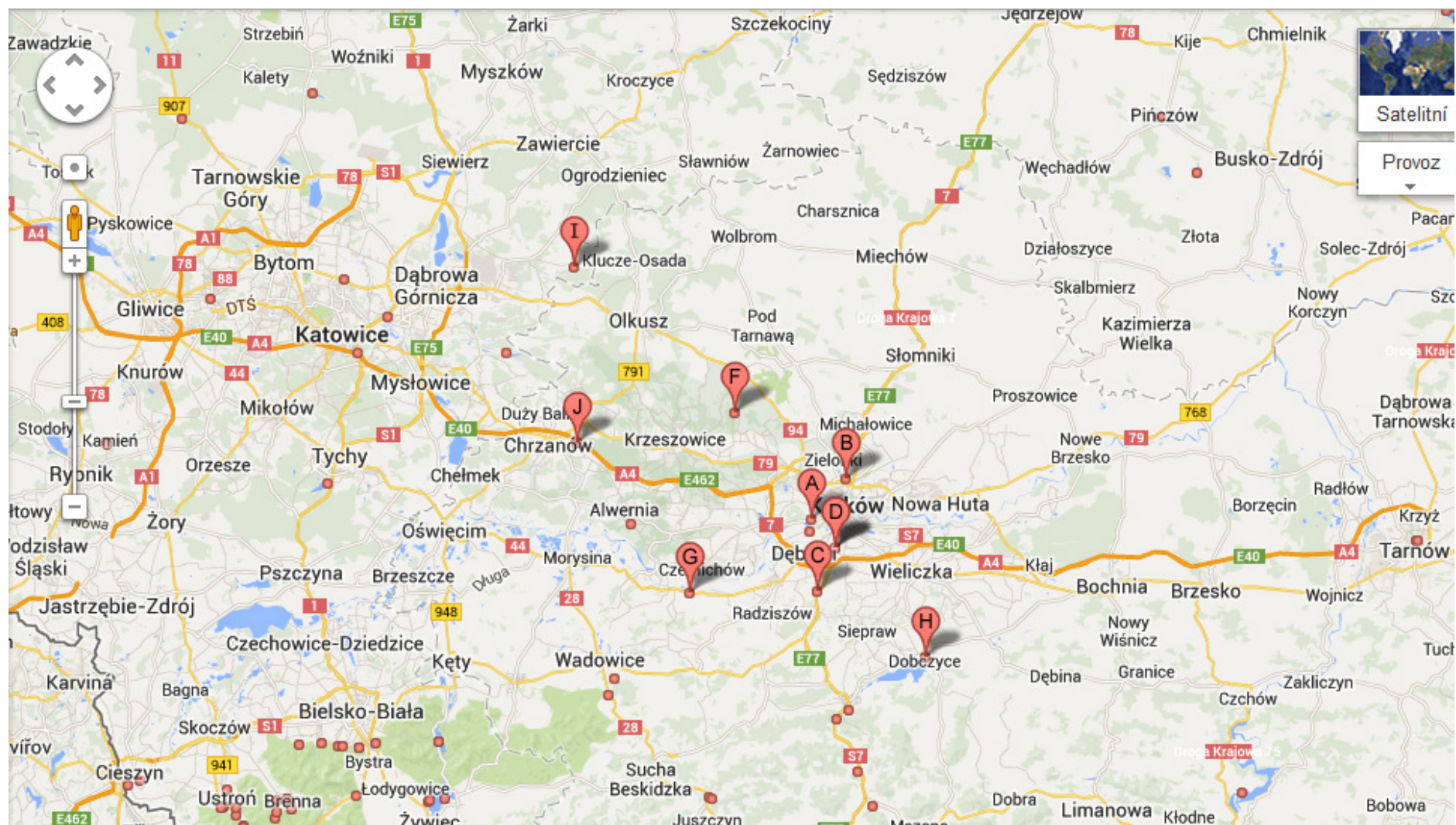
<http://www.osvetim-auschwitz.estranky.cz/>

<http://www.ingema.net/in2001/clanek.php?id=360>

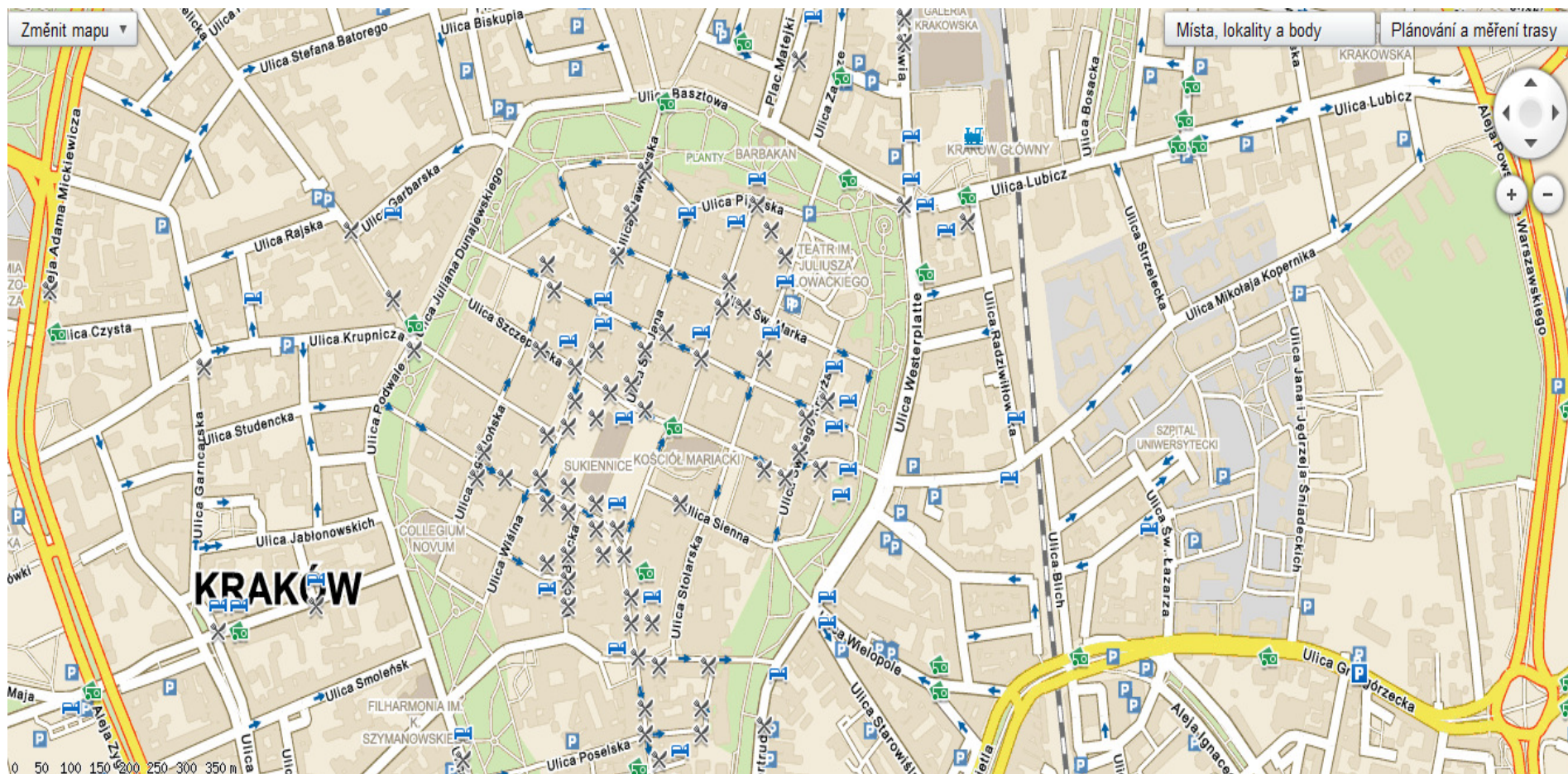




Trasa Úpice - Krakow



Kempy v Krakově a okolí



Ubytování a restaurace v centru

Den 2.)

Prohlídka Krakova, zejména Staré město a Wawel. Prohlídka solného dolu ve Wieliczce.

Trasa cca 50km.

Odkazy:

Turistické zajímavosti

<http://krakow.cz/>

<http://www.ingema.net/pruvodce/krakow.pdf>

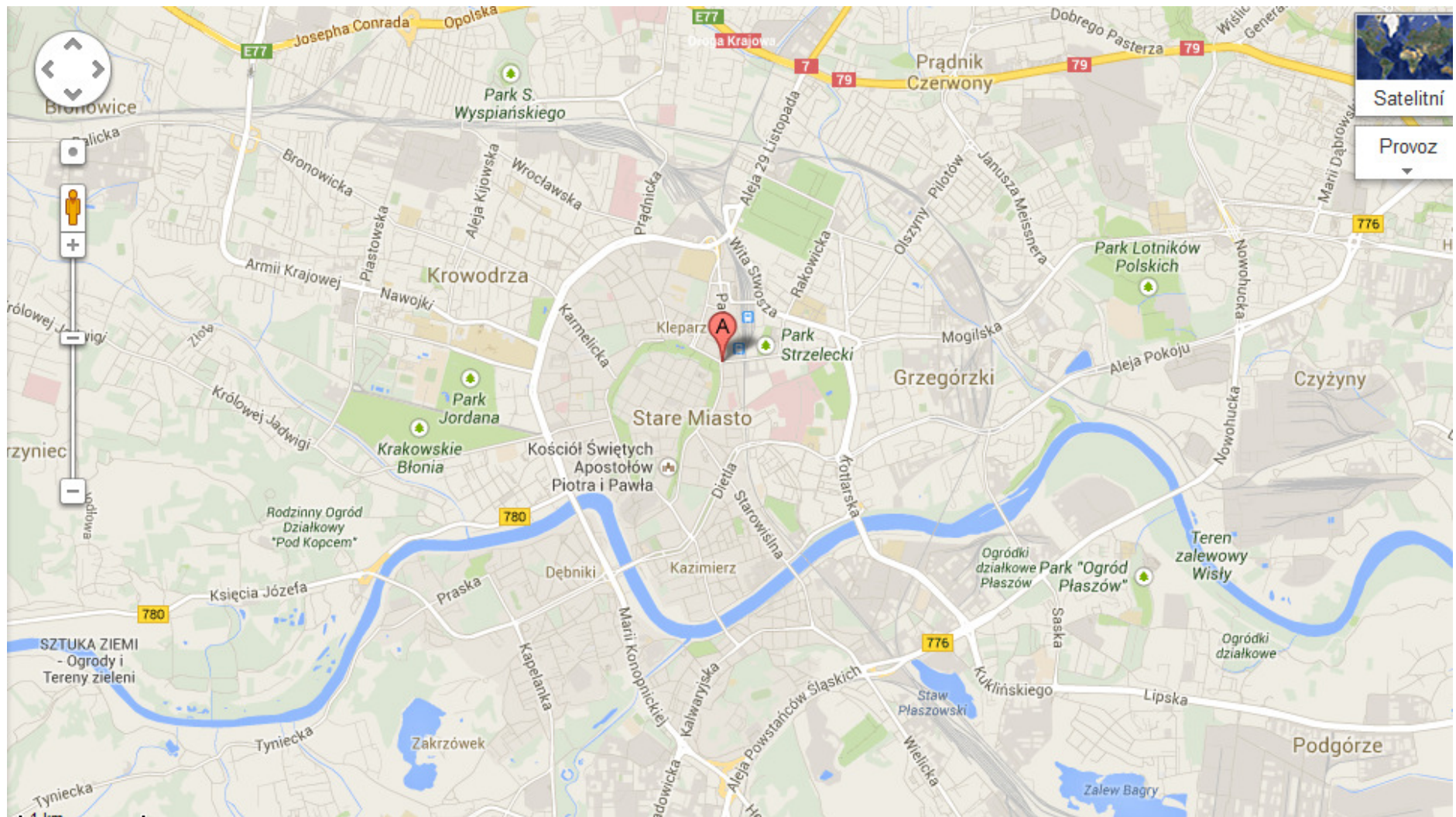
<http://www.infoglobe.cz/cestovatelsky-pruvodce/polsko-krakov-mesto-kralu-a-jednoho-draka>

http://www.krakov.travel/guide/visite-de-cracovie/star-m-sto/action,get_id,343810,t,Sukiennice.html

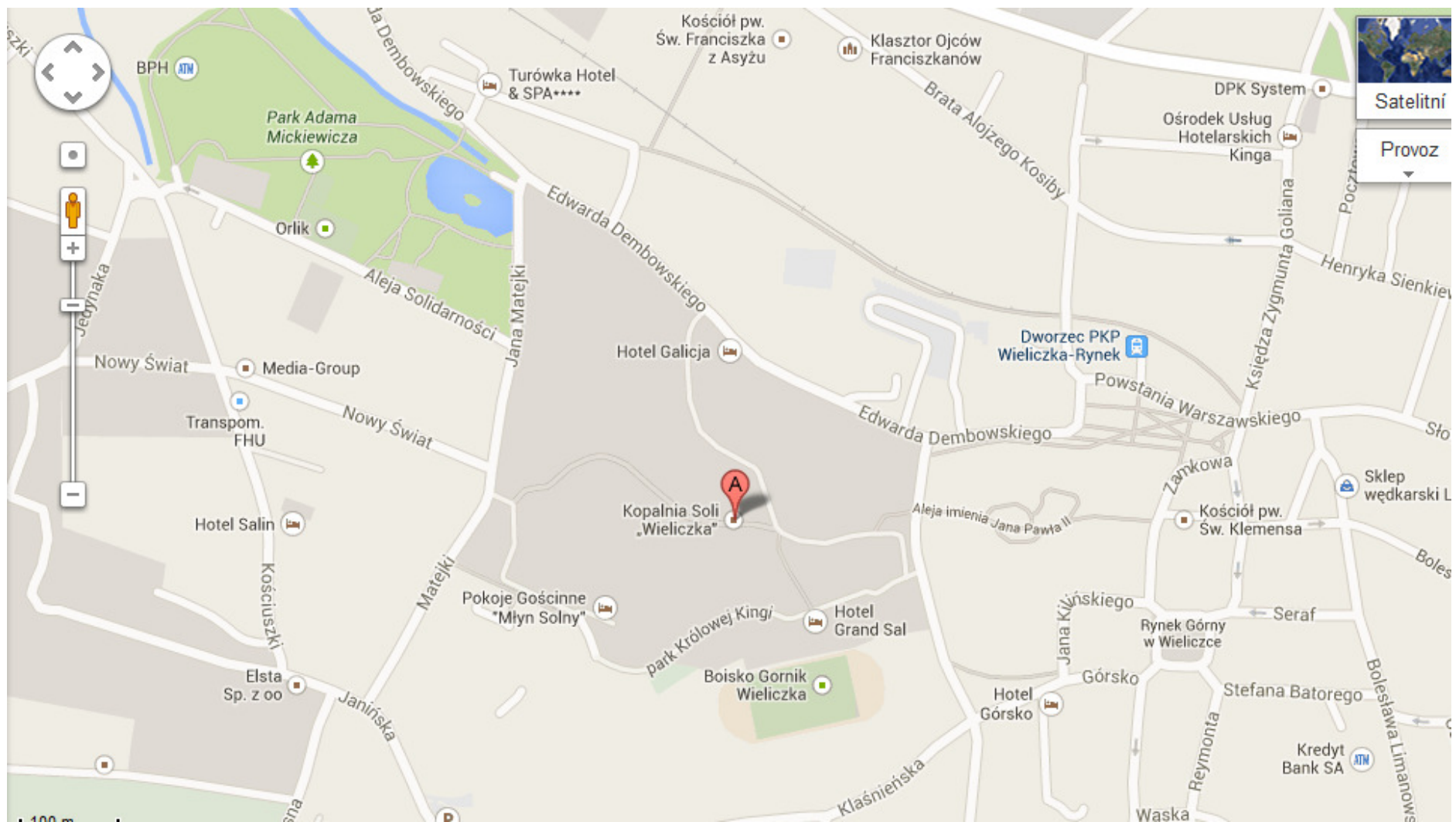
http://www.zumi.pl/1449991,Restauracja_Chlopskie_Jadlo,Krakow,firma.html

<http://www.mapy.cz/#!x=19.942091&y=50.062054&z=14>





Centrum Krakowa



Centrum Wieliczky

Den 3.)

Odjezd přes Novy Targ a jezero Czorstyn s pěknými hrady do Zakopaného, prohlídka střediska a pokračování na Oravskou přehradu do některého z kempů.

Možnost prohlídky skanzenu v Zuberci, případně vesničky v okolí.

Trasa Krakow – Námestovo cca 170km.

Odkazy:

http://cs.wikipedia.org/wiki/Soln%C3%BD_d%C5%AFI_Wieliczka

<http://www.wbialymdunajcu.eu/atraccje.php>

<http://www.holidaycheck.cz/dp/cf4ceef-1bf0-3d59-a5fe-89ceb2dbe368?mainCategory=1>

<http://muzeum.zuberec.sk/>





Trasa Krakow - Námestovo

Den 4.)

Cesta směrem na Oravský Podzámok s krásným hradem, posléze přes Dolný Kubín do Terchové, rodiště lidového hrdiny Juraje Jánošíka. Pokračování do Staré Bystrice s prohlídkou prvního slovenského orloje. Pokračování přes Třinec, Opavu, Šumperk a Žamberk do Úpice.

Trasa Náместovo - Úpice cca 450km.

Odkazy:

<http://www.oravskemuzeum.sk/>

<http://www.janosikovdvor.sk/Janosikov-dvor.2.0.html>

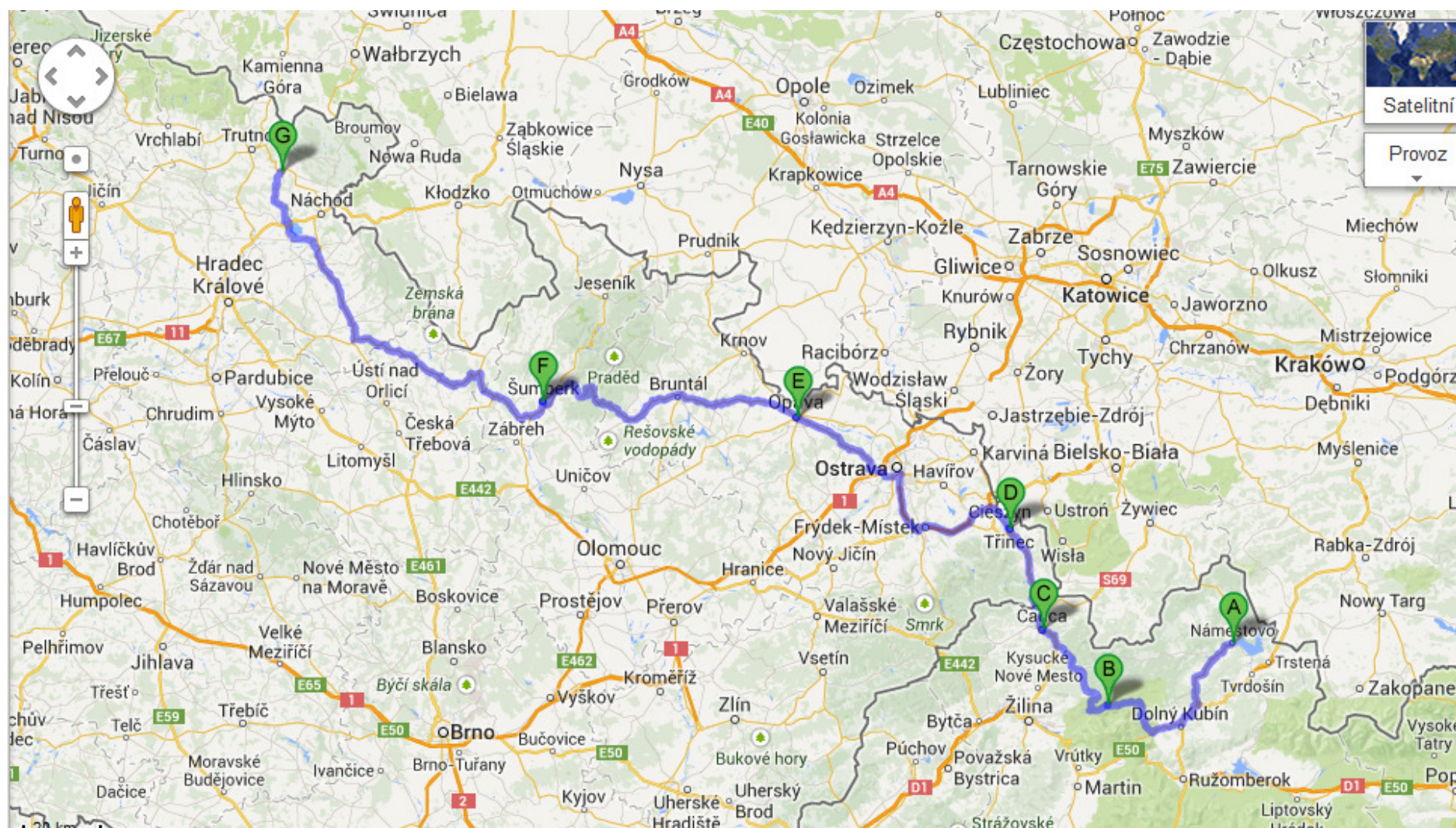
http://cestovani.idnes.cz/nejpresnejsi-orloj-na-svete-je-ve-stare-bystrici-na-slovensku-p6r-/kolem-sveta.aspx?c=A100423_111445_igsvet_tom

<http://www.orloj.sk/>

<http://www.zamekbludov.cz/>

<http://www.rucnipapirna.cz/>





Trasa Námestovo – Úpice

Alternativní trasa

Opava směr Zlaté Hory, Nysa a po klasické cestě Polskem domů. Podobnou cestou lze jet i přes Javorník a Bílou Vodu opět na Polsko a domů.

Trasa cca 210km

