

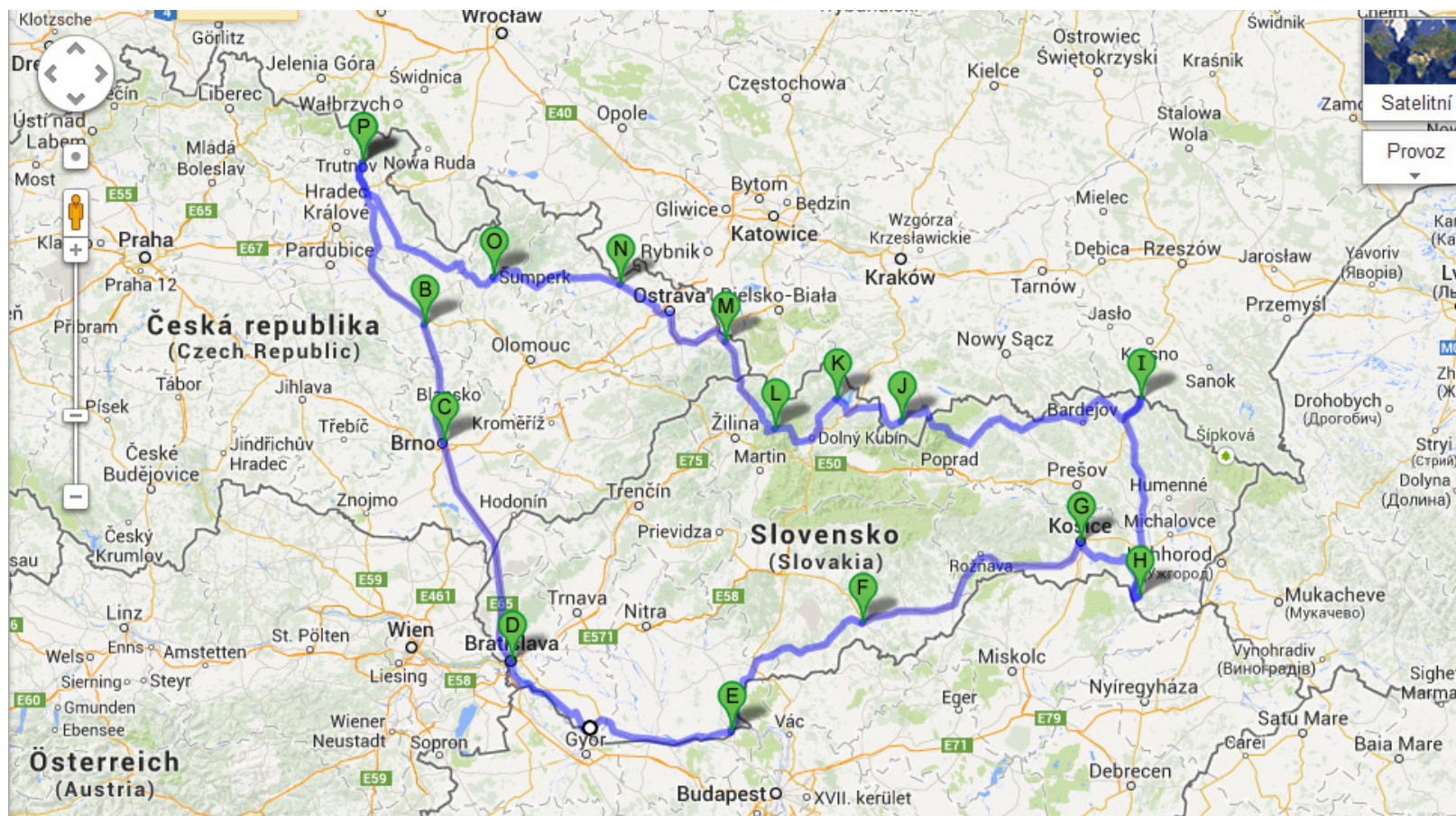
Dovolená 2014

Cesta k sousedům, aneb opět poznávání krás Slovenska,
Maďarska a Polska



Itinerář putovní cesty po Slovensku s návštěvou Maďarska a Polska.

Výlet bude putovní, s přespáním dle příležitosti. Stan je součástí výbavy, ubytování nebude předem zajišťováno. Plánován je na 4 dny, s rezervou pátý den. Podle počasí a zájmu lze jednotlivé etapy upravit a cestu prodloužit na 5 dnů, eventuálně 6. Podle dohody. Tankování a občerstvení dle potřeby po cestě. Délka trasy cca 1 700km. Jeto jen po silnicích. Předpokládané náklady cca 500,-EUR pro motocykl se dvěma účastníky (pohonné hmoty, nocležné, stravné, parkovné a vstupné do placených míst).



Den 1.)

Odjezd z Úpice standardní cestou silnicí č. 14 přes Rychnov n. K., Vamberk, Ústí n. O., Č. Třebovou a Svitavy do Brna. V Brně nájezd na dálnici D2 a pokračování do Bratislavy.

Průjezd Bratislavou po silnici D2 a posléze po slovenské D1 s odbočkou na Dunajskou Strelu a silnici č. 63 (E 575).

Z Bratislavy po silnici č. 63 a 506 do Gabčíkova. Zde prohlídka vodního díla Gabčíkovo. Pokračování přes Velký Medér (dříve Čalovo) do Komárna (ke zhlédnutí pevnost) a Štúrova.

Ve Štúrově přespání v kempu. Stan, nebo chatka, podle situace.

Trasa Úpice – Štúrovo cca 470km

Odkazy:

Ubytování

<http://www.thermalcorvinus.cz/termalni-lazne-slovensko-termalni-lazne-koupaliste-vadas-sturovo/>

<http://www.travelguide.sk/cze/sturovo/kempy/>

Turistické zajímavosti

<http://www.pevnost-komarno.sk/>

<http://www.virtualtravel.cz/slovensko.html>

Vodní mlýn Kolárovo

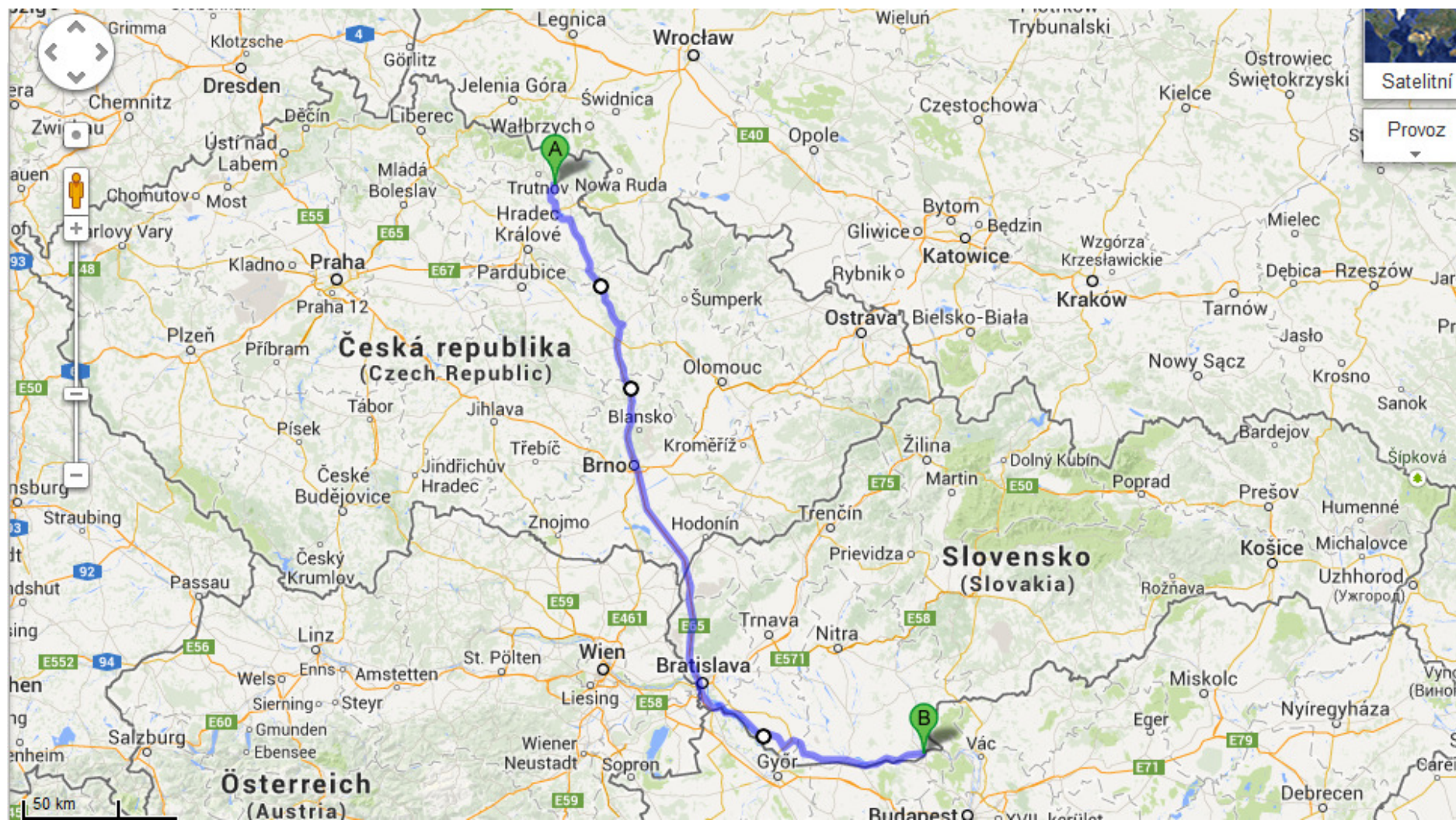
Plovoucí vodní mlýn, parádní. Navíc Kolárovo je rodištěm Kolára a Babety

<http://www.infoglobe.cz/nitransky-kraj-rubrika/plovouci-mlyn-v-kolarove/>

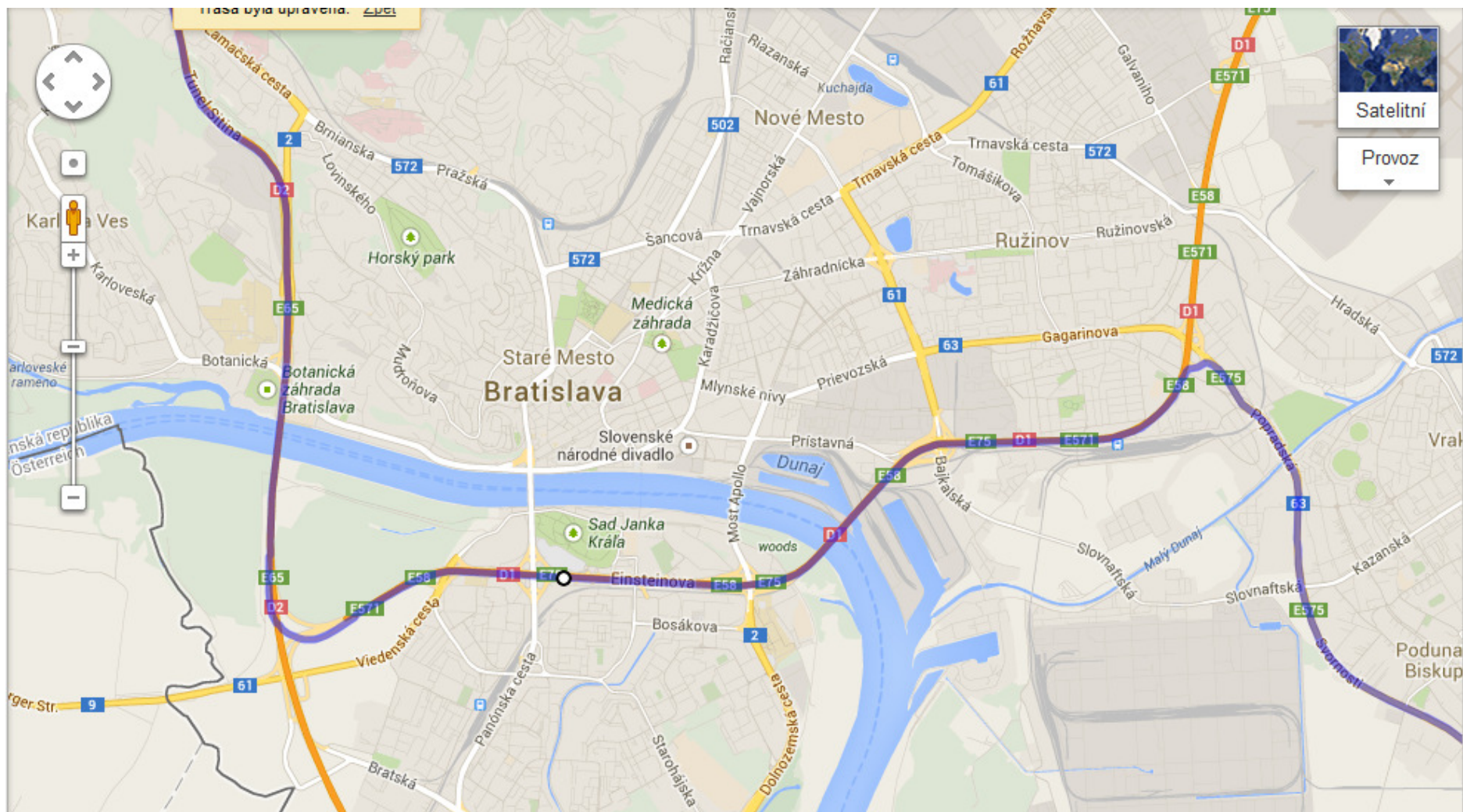
<http://www.e-slovensko.cz/atrakce/1108-vodni-dilo-gabcikovo/>

<http://www.thermalcorvinus.cz/termalni-lazne-velky-meder-slovensko-vodni-dilo-gabcikovo/>





Trasa Úpice - Štúrovo



Průjezd Bratislavou

Den 2.)

Ráno přejezd ze Štúrova do Ostřihomi s prohlídkou katedrály. Návrat zpět a pokračování v cestě přes Lučenec, Rimavskou Sobotu, Rožňavu, kde bude odbočka na silnici č. 67, na prohlídku zámku Betliar.

Návrat do Rožňavy a pokračování po silnici č.50 s krátkým zastavením pod zámkem Krásná Hůrka, který nedávno vyhořel. U silnice hřbitov s mauzoleem rodiny Andrassyovců.

Pokračování do Košic a Michalan se zakončením v Male Trnie, nebo poblíž v kempu.

Večer ochutnávka Tokajského.

Trasa Štúrovo – M. Trňa cca 350km

Odkazy:

Ubytování

<http://www.malatrna.eu/index.php/ubytovanie-v-obci>

Turistické zajímavosti

<http://cs.wikipedia.org/wiki/Ost%C5%99ihom>

<http://www.virtualtravel.cz/madarsko/ostrihom/ostrihomska-bazilika.html>

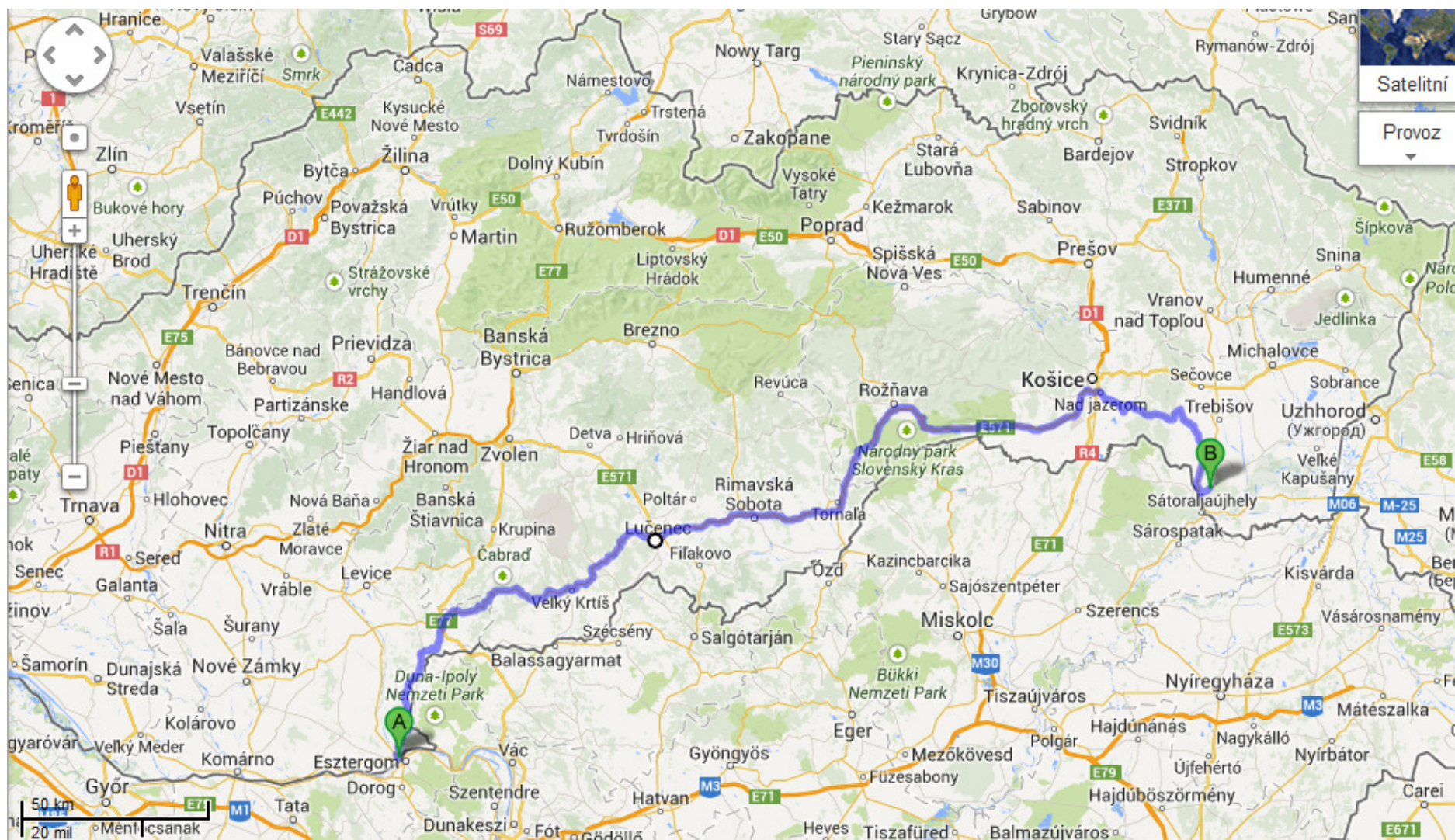
<http://cs.wikipedia.org/wiki/Lu%C4%8Denec>

<http://www.betliar.eu/index.php?page=kastiel&>

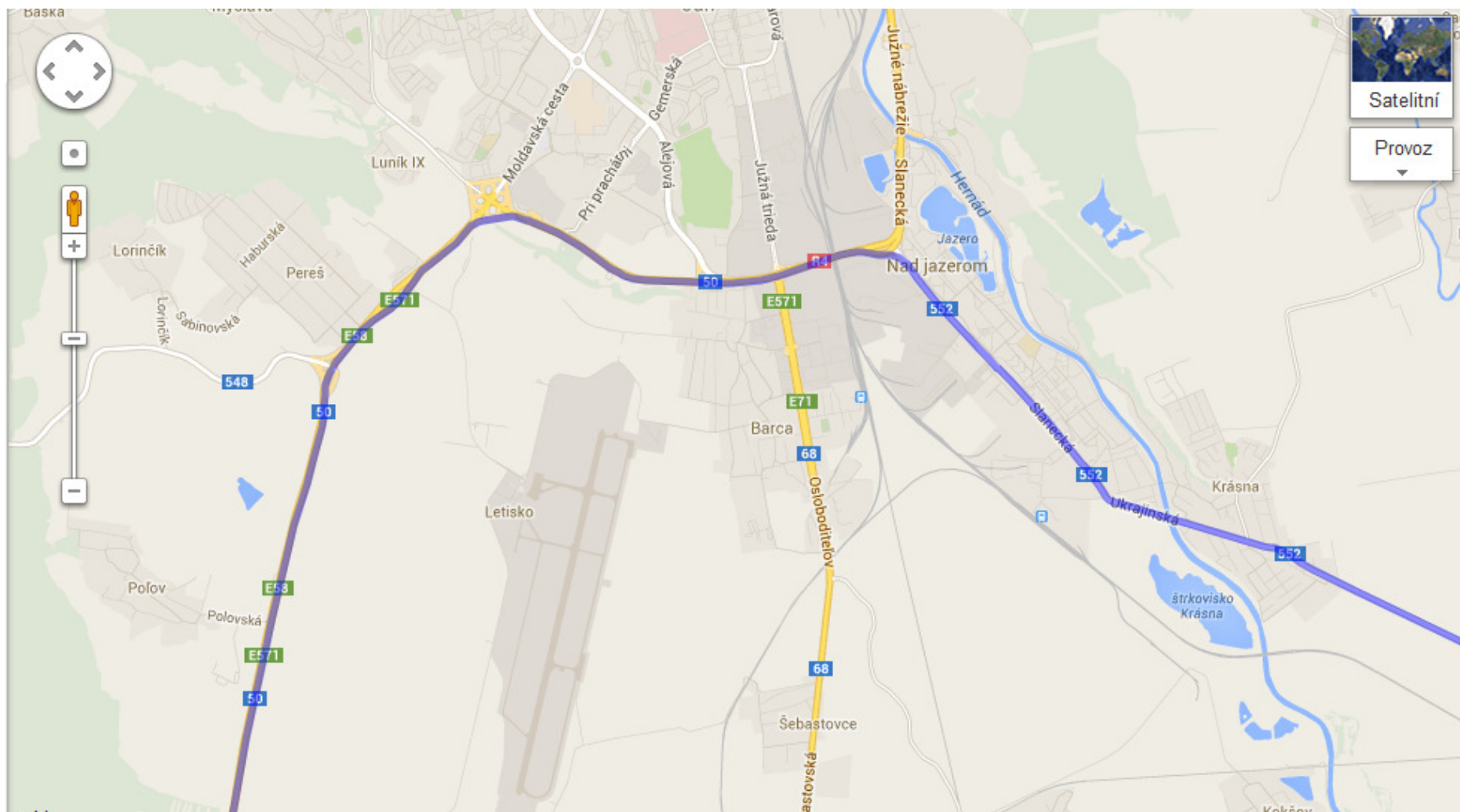
<http://www.betliar.eu/index.php?page=hrad&lng=sk>

<http://www.malatrna.eu/>





Trasa Štúrovo – Malá Trňa



Průjezd okrajem Košic



Malá Trňa – kraj Tokajského vína

Den 3.)

Odjezd M. Trňa směr Vranov n. T., Svidník a průsmyk Dukla. Návštěva muzea bojů na Dukle, prohlídka exponátů ve volné přírodě. Pokračování směr Bardejov, Stará Lubovňa, Spišská Belá s přechodem do Polska, Zakopané. Zde prohlídka střediska a pokračování přes přechod Suchá Hora do Trstené a Námestova. Blízko trasy je i nádherný hrad Červený Kameň.

Zde ubytování v kempu u Oravské přehrady.

Trasa M. Trňa – Oravská přehrada cca 350km

Odkazy:

Ubytování

<http://www.camp.cz/cs/kempy/orava-%28oravska-prehrada%29>

Turistické zajímavosti

http://cs.wikipedia.org/wiki/Dukelsk%C3%BD_pr%C5%AFsmyk



<http://cs.wikipedia.org/wiki/Bardejov>

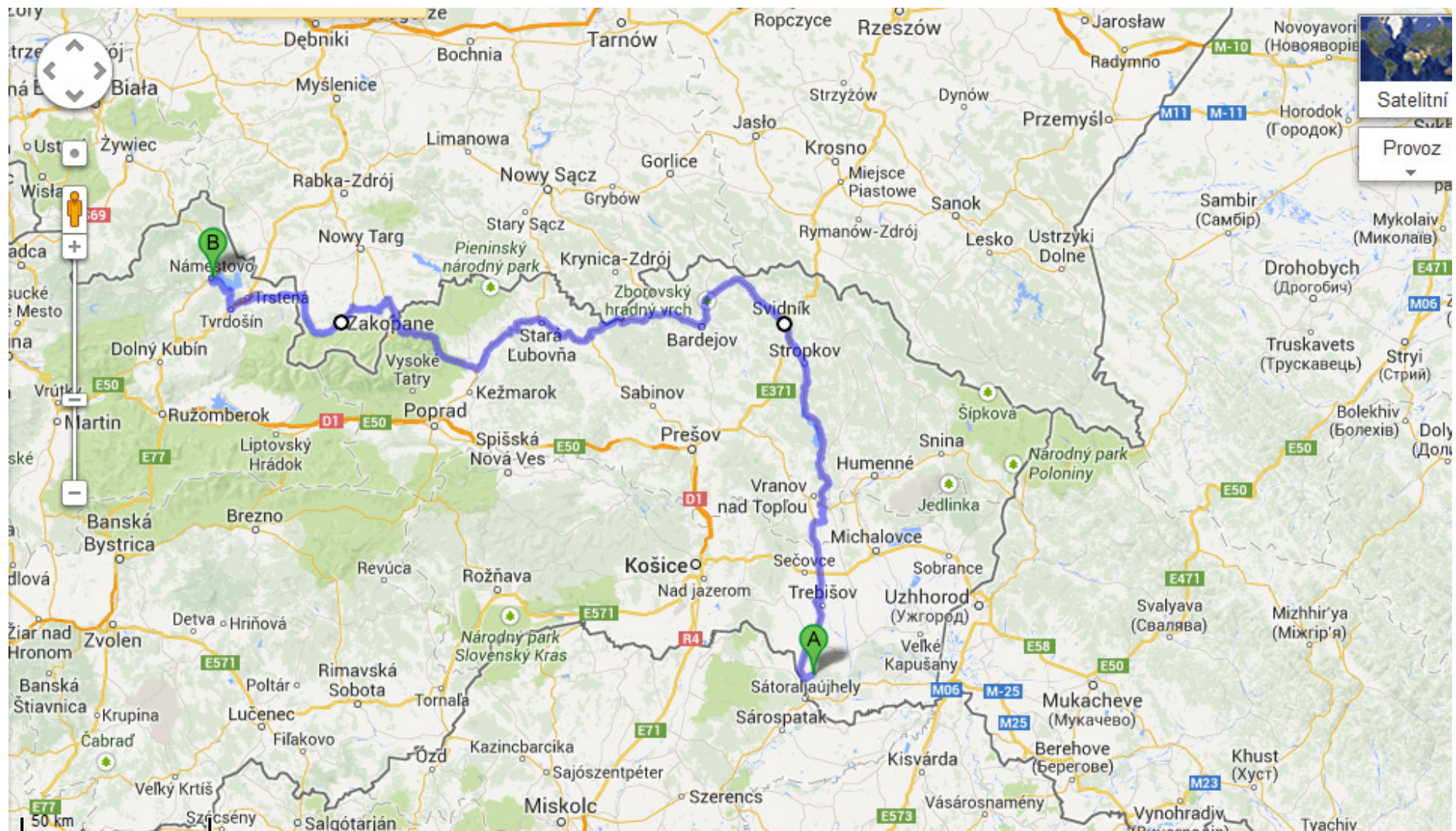
<http://www.hradcervenykamen.sk/>

http://cs.wikipedia.org/wiki/Star%C3%A1_%C4%BDubov%C5%88a

<http://www.zakopane.pl/>

<http://www.orava-info.sk/oravska-priehrada/oravska-prehrada.php>





Trasa M. Trňa – Námestovo

Den 4.)

Z kempu v okolí Námestova pokračujeme směrem Oravský Podzámok, Dolný Kubín a Párnica po silnici č. 59 (E77), kde odbočíme na silnici č. 583 na Zázrivou, Terchovou s prohlídkou okolí kde působil Jura Jánošík.

Pokračování přes Starou Bystricu, kde je první slovenský orloj, Čadcu do Jablunkova, Třince, Ostravu, Opavu na Bruntál, Šumperk, Zábřeh, Žamberk a Vamberk do Úpice.

Trasa Námestovo – Úpice cca 470km.

Odkazy:

Turistické zajímavosti

<http://muzeum.zuberec.sk/>

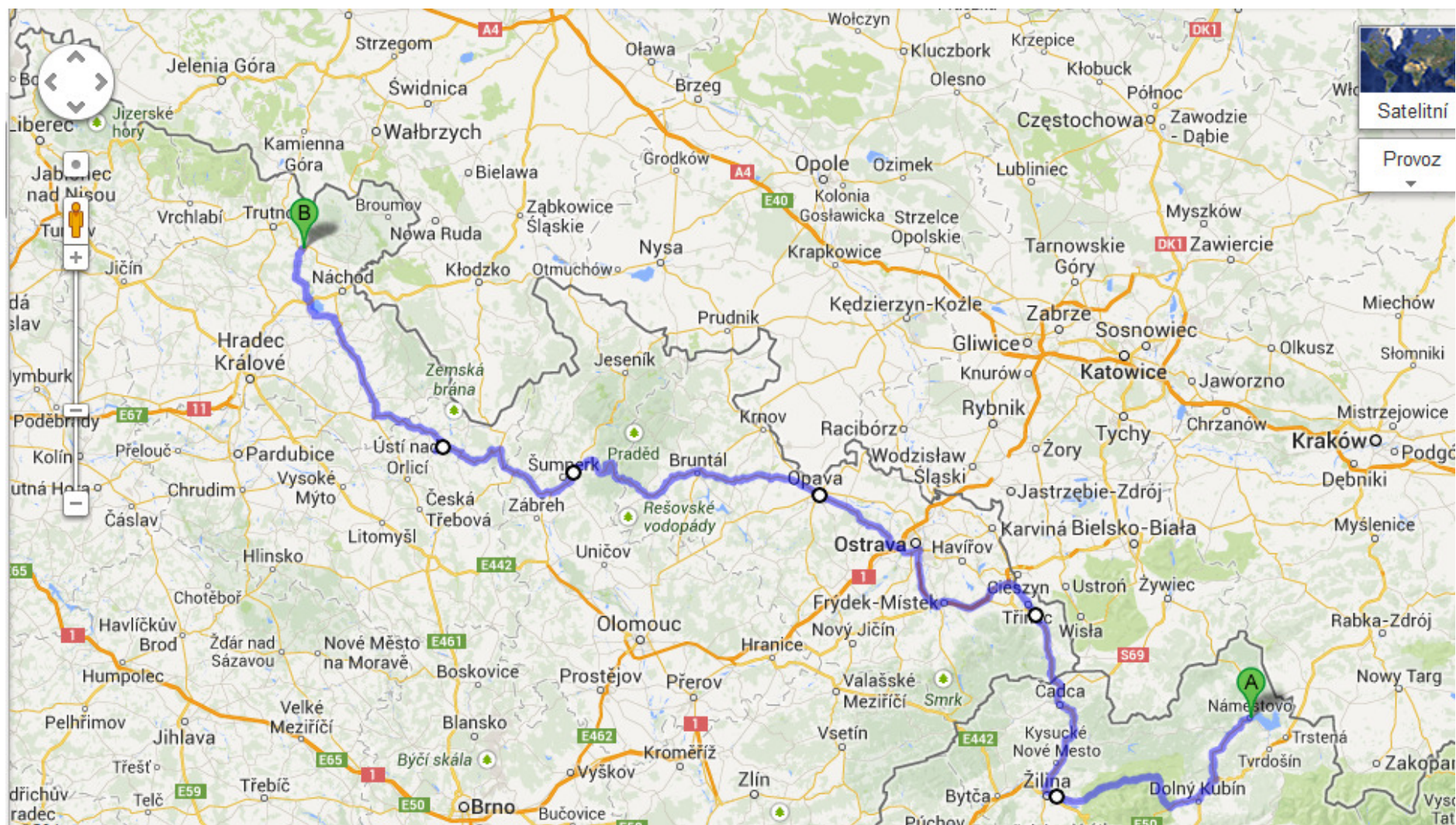
<http://cs.wikipedia.org/wiki/Terchov%C3%A1>

<http://www.hrady.cz/?OID=10386>

<http://www.starabystrica.sk/sk/navstivte-v-starej-bystrici/v-strarej-bystrici>

<http://www.motorestpermonik.cz/>





Trasa Námestovo - Úpice